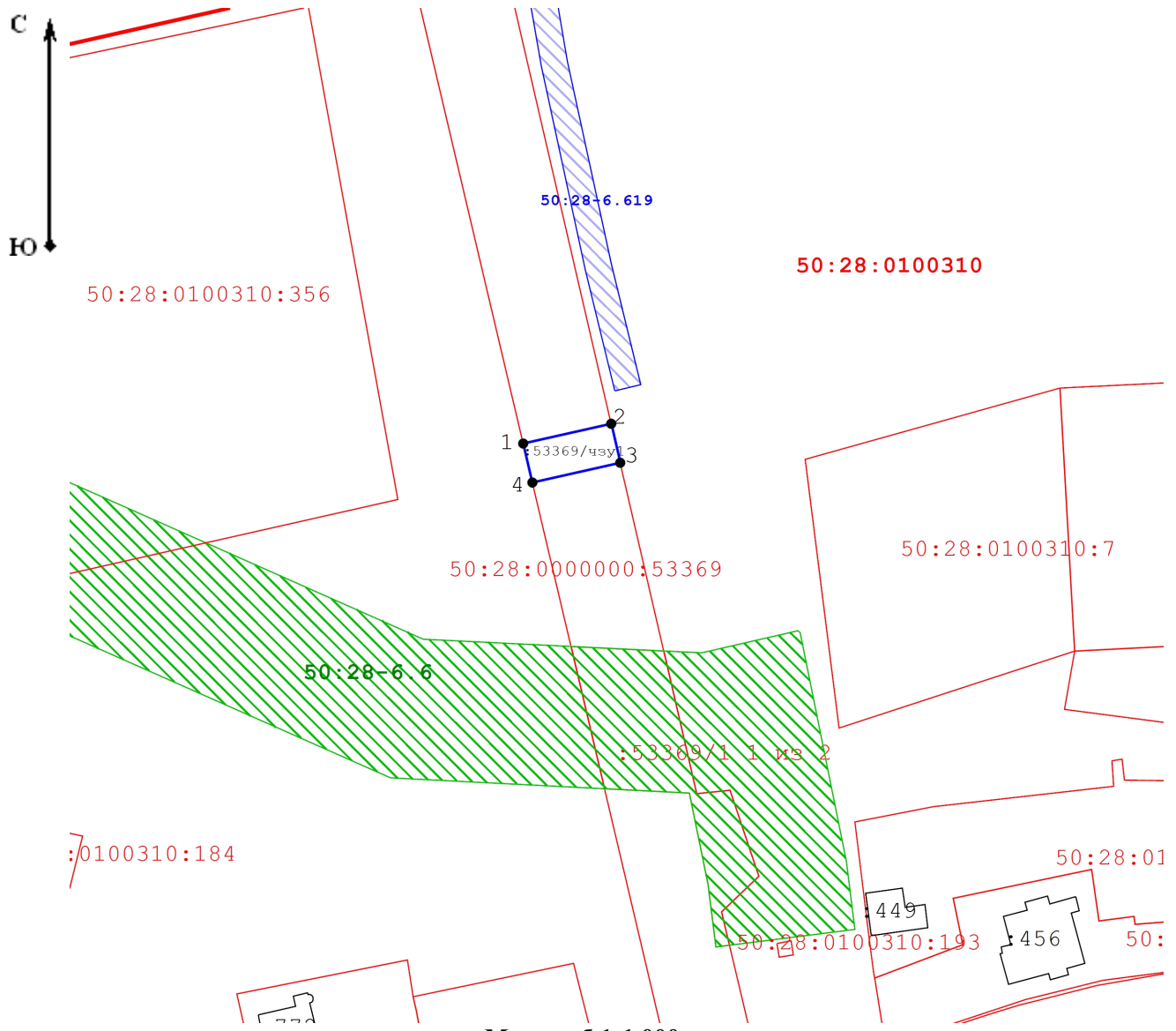








(наименование документа об утверждении, включая
наименования органов государственной власти или
органов местного самоуправления, принявших
решение об утверждении схемы или подписавших
соглашение о перераспределении земельных участков)
от _____ N _____

**Схема расположения части (частей) земельного участка
на кадастровом плане территории**

Условный номер земельного участка <u>50:28:0000000:53369/чзу1</u>		
Площадь земельного участка <u>81 м²</u>		
<p>(указывается проектная площадь образуемого земельного участка, вычисленная с использованием технологических и программных средств, в том числе размещенных на официальном сайте федерального органа исполнительной власти, уполномоченного Правительством Российской Федерации на осуществление государственного кадастрового учета, государственной регистрации прав, ведение Единого государственного реестра недвижимости и предоставление сведений, содержащихся в Едином государственном реестре недвижимости, в информационно-телекоммуникационной сети "Интернет" (далее - официальный сайт), с округлением до 1 квадратного метра. Указанное значение площади земельного участка может быть уточнено при проведении кадастровых работ не более чем на десять процентов)</p>		
Обозначение характерных точек границ	Координаты, м	
	X	Y
1	2	3
1	413 461,74	2 209 206,30
2	413 464,70	2 209 219,49
3	413 458,86	2 209 220,84
4	413 455,90	2 209 207,68
1	413 461,74	2 209 206,30



Условные обозначения:

- 50:28:0000000:53369 - кадастровый номер земельного участка
-  - граница (часть границы) земельного участка, сведения о которой имеются в ЕГРН
- 50:28:0100310 - номер кадастрового квартала
-  - граница кадастрового квартала
-  - граница (часть границы), образуемая при проведении кадастровых работ
-  50:28-6.6 - Зона с особыми условиями использования территории
-  50:28-6.619 - Зона с особыми условиями использования территории
-  - граница ОКС
- :772 - кадастровый номер ОКС